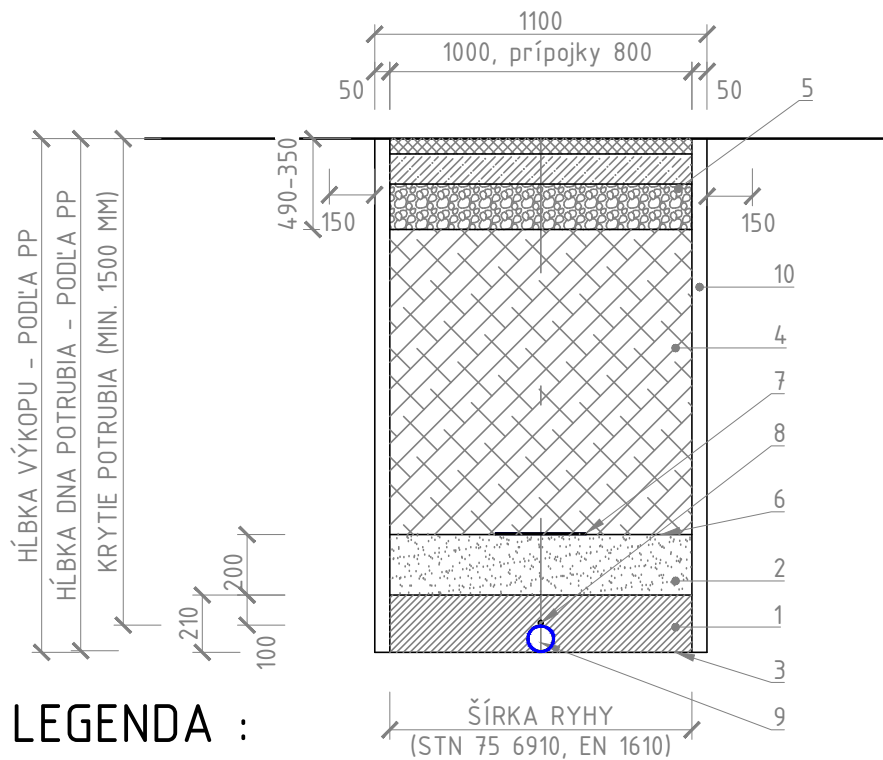


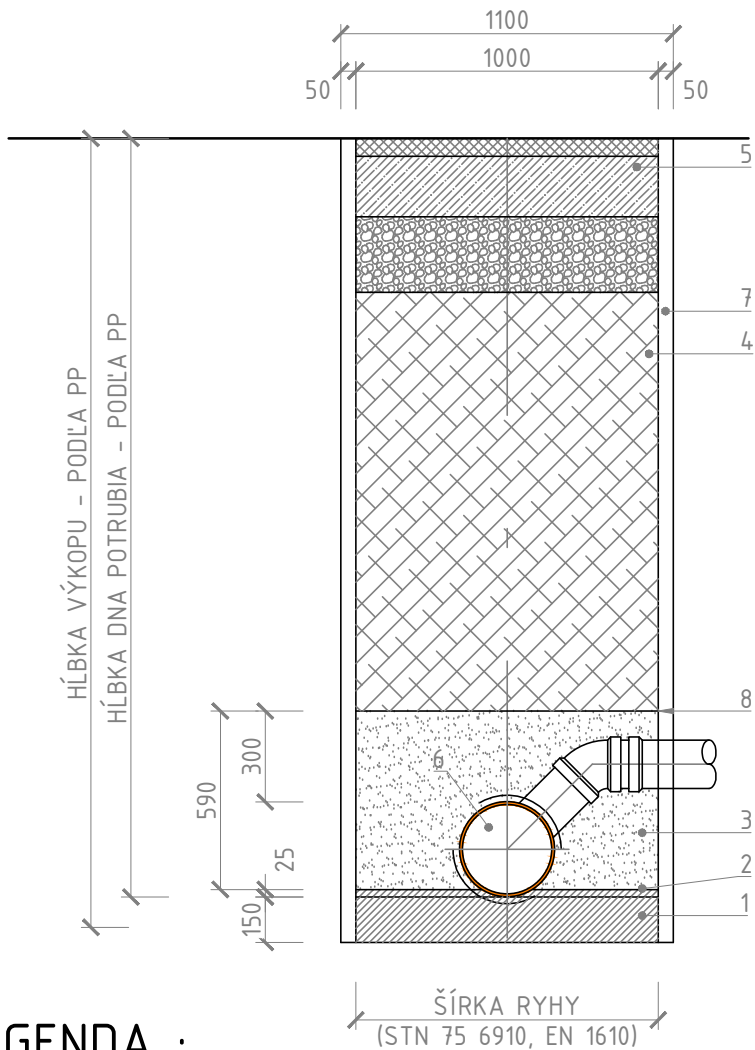
ULOŽENIE POTRUBIA
Vodovodné potrubie DN 100, DN 80



LEGENDA :

1. BOČNÝ A KRYCÍ OBSYP - FR. max ϕ 22 MM
2. OBSYP - NESÚDRŽNÝ PÔVODNÝ VÝKOPOK MAX VELKOSŤ ZRNA ϕ 22 MM
3. TVAROVO UPRAVENÉ, UROVNANÉ A SPEVNEŇÉ DNO
4. SPÄTNÝ ZÁSYP HUTNENÝ PO VRSTVÁCH 250MM NA 95% PS
cesta III. tr. - ŠTRKODRVA FR. 32/63
miestna komunikácia, chodník, zelený pás - PÔVODNÝ VÝKOPOK
5. ÚPRAVA POVRCHU PODĽA PÔVODNÉHO STAVU - cesta III. tr., miestna komunikácia, chodník, zelený pás
6. ÚROVEŇ PRE STROJNÉ HUTNENIE
7. VÝSTRAŽNÁ FÓLIA Š=300 MM (MODRÁ)
8. VYHL'ADÁVACÍ VODIČ CYKY 6 mm²
9. POTRUBIE VODOVODU DN 100, 80 HDPE PE 100RC SDR 17
10. PAŽENIE VÝKOPU


ULOŽENIE POTRUBIA
Potrubie splaškovej kanalizácie DN 300



LEGENDA :

1. LÔŽKO POD POTRUBIE (SPODNÁ VRSTVA) FR. 0-4 MM
2. LÔŽKO (HORNÁ VRSTVA) FR 22 MM
3. BOČNÝ A KRYCÍ OBSYP - NESÚDRŽNÝ PÔVODNÝ VÝKOPOK MAX VELKOSŤ ZRNA ϕ 22 MM
4. SPÄTNÝ ZÁSYP HUTNENÝ PO VRSTVÁCH 250MM NA 95% PS
cesta III. tr. - ŠTRKODRVA FR. 32/63
miestna komunikácia, chodník, zelený pás - PÔVODNÝ VÝKOPOK
5. ÚPRAVA POVRCHU PODĽA PÔVODNÉHO STAVU - cesta III. tr., miestna komunikácia, chodník, zelený pás
6. POTRUBIE KANALIZÁCIE
7. PAŽENIE VÝKOPU
8. ÚROVEŇ PRE STROJNÉ HUTNENIE

SO 03 Rozšírenie vodovodu a kanalizácie
- parc. č. C-KN 513/133, 513/4, 4293 k.ú Zámutov

VYPRACOVAL:		ZODPOVEDNÝ PROJEKTANT:	HLAVNÝ INŽINIER PROJEKTU:	<div> s.r.o. KOŠICE</div>
Ing. S. Margicin		Ing. S. Margicin	Ing. S. Margicin	
MIESTO STAVBY: k.ú. Zámutov		OKRES: Vranov nad Topľou		
INVESTOR: Obec Zámutov, Obc.úrad 434, 094 15 Zámutov				IČO: 31 708 951 email: margicin@aquing.sk Mobil: 0905 615 914
STUPEŇ: Projektová dokumentácia pre stavebné povolenie				
STAVBA: <div>ROZŠÍRENIE VODOVODU A KANALIZÁCIE V OBCI ZÁMUTOV</div>				<div>ZÁK. ČÍSLO: 01102024</div> <div>DÁTUM: 10. 2024</div>
PRÍLOHA: <div>ULOŽENIE POTRUBIA V RYHE</div>				<div>MIERKA: 1:100</div> <div>ČÍSLO PRÍLOHY: D.3-7</div>